

Согласовано
Начальник ОГИБДД ОМВД России
по Володарскому району


К.В. Демиденко



Утверждаю
Директор МКОО «Калининская СОШ
имени академика Ережепа Мамбетказиева»


А.Т. Нурлиев



Паспорт дорожной безопасности

муниципальной казённой общеобразовательной организации
«Калининская средняя общеобразовательная школа
имени академика Ережепа Мамбетказиева»
(здание по ул. Ленина, 9а – основное здание)

2015 год

Общие сведения

Муниципальная казённая общеобразовательная организация «Калининская средняя общеобразовательная школа имени академика Ережепа Мамбетказиева»
(полное наименование образовательного учреждения)

Юридический адрес: 416189, Астраханская область, Володарский район,
с. Калинино, ул. Ленина, 9а

Фактический адрес: 416189, Астраханская область, Володарский район,
с. Калинино, ул. Ленина, 9а; ул. Калинина, 15

Руководители образовательного учреждения:

Директор (руководитель)	Нурлиев А.Г.	6 – 28 – 32
	(фамилия, имя, отчество)	(телефон)

Заместитель директора по учебной работе	Баймухамбетова С.И.	6 – 28 – 32
	(фамилия, имя, отчество)	(телефон)

Заместитель директора по воспитательной работе	Идирисова А.К.	6 – 28 – 32
	(фамилия, имя, отчество)	(телефон)

Ответственные работники муниципального органа образования

Ст.инспектор	Борисов В.А.
(должность)	(фамилия, имя, отчество)
9 – 04 – 67	
(телефон)	

Ответственные от Госавтоинспекции

Начальник ОГИБДД	Демиденко К.В.
(должность)	(фамилия, имя, отчество)

Ответственные работники за мероприятия по профилактике детского травматизма

Преподаватель ОБЖ	Дюсенова Ж.Р.
(должность)	(фамилия, имя, отчество)
6 – 28 – 32	
(телефон)	

Руководитель или ответственный работник дорожно-эксплуатационной организации, осуществляющей содержание улично-дорожной сети (УДС)*

Директор ГКУ АО «Астраханьавтодор»	
Хваткова И.В.	51 – 01 – 10
(фамилия, имя, отчество)	(телефон)

Председатель Комитета земельных отношений, архитектуры и обеспечения жизнедеятельности МО «Володарский район»

Рамазанова Р.З.	9 – 16 – 03
(фамилия, имя, отчество)	(телефон)

* Дорожно-эксплуатационные организации, осуществляющие содержание УДС и ТСОДД, несут ответственность в соответствии с законодательством Российской Федерации (Федеральный закон «О безопасности дорожного движения» от 10 декабря 1995 г. № 196-ФЗ, Кодекс Российской Федерации об административных правонарушениях, Гражданский кодекс Российской Федерации).

Руководитель или ответственный
работник дорожно-эксплуатационной
организации, осуществляющей
содержание технических средств
организации дорожного
движения (ТСОДД)*

Директор ГКУ АО «Астраханьавтодор»

Хваткова И.В.

(фамилия, имя, отчество)

51 – 01 – 10

(телефон)

Председатель Комитета земельных отношений, архитектуры
и обеспечения жизнедеятельности МО «Володарский район»

Рамазанова Р.З.

(фамилия, имя, отчество)

9 – 16 – 03

(телефон)

Количество учащихся

109

Наличие уголка по БДД

стенд БДД

(если имеется, указать место расположения)

Наличие класса по БДД

кабинет ОБЖ

(если имеется, указать место расположения)

Наличие автогородка (площадки) по БДД - нет

Наличие автобуса в образовательном учреждении ПАЗ 32053 70

(при наличии автобуса)

Владелец автобуса

МКОО «Калининская СОШ имени
академика Ережепа Мамбетказиева»

(образовательное учреждение, муниципальное образование и др.)

Время занятий в образовательном учреждении:

1-ая смена:

8.00 – 13.30 (период)

2-ая смена:

_____ – _____ (период)

внеклассные занятия:

16.00 – 17.00 (период)

Телефоны оперативных служб:

112; 9 – 15 – 83 МЧС

112; 9 – 15 – 33 Полиция

112; 9 – 19 – 67 ГИБДД

112; 6 – 28 – 48 Скорая помощь

Содержание

I. План-схемы образовательного учреждения (здание по ул. Ленина, 9а)

1. Район расположения образовательного учреждения, пути движения транспортных средств и детей (обучающихся, воспитанников).
2. Организация дорожного движения в непосредственной близости от образовательного учреждения с размещением соответствующих технических средств организации дорожного движения, маршруты движения детей и расположение парковочных мест.
3. Маршруты движения организованных групп детей от образовательного учреждения к стадиону, парку или спортивно-оздоровительному комплексу.
4. Пути движения транспортных средств к местам разгрузки/погрузки и рекомендуемые безопасные пути передвижения детей по территории образовательного учреждения.

II. Информация об обеспечении безопасности перевозок детей специальным транспортным средством (автобусом).

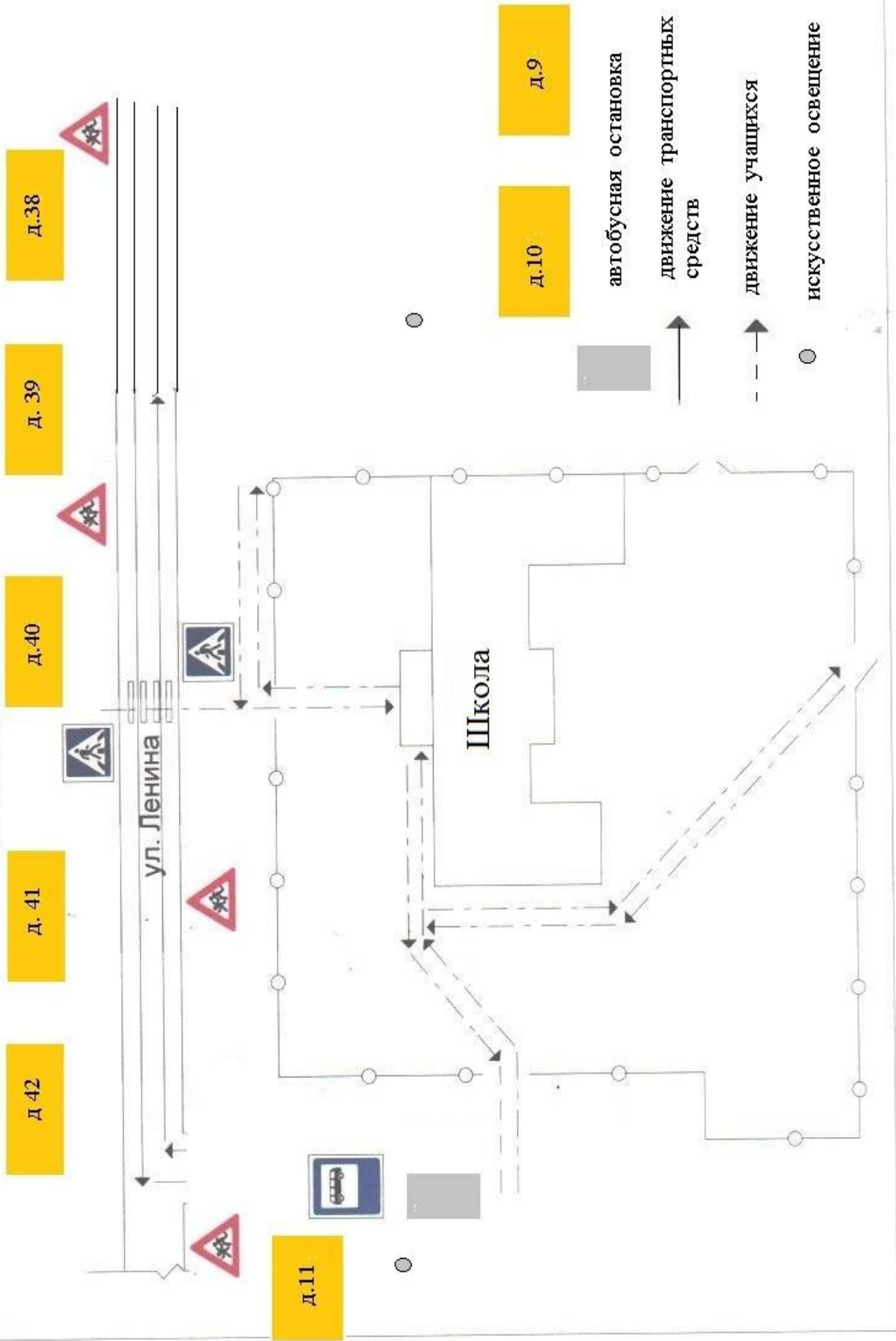
1. Общие сведения.
2. Маршрут движения автобуса до образовательного учреждения.
3. Безопасное расположение остановки автобуса у образовательного учреждения.

III. Приложение

План-схема пути движения транспортных средств и детей (обучающихся, воспитанников) при проведении дорожных ремонтно-строительных работ вблизи образовательного учреждения.

I. План-схемы

1. Район расположения, пути движения транспортных средств и детей
ул. Набережная



Рекомендации к составлению план-схемы района расположения образовательного учреждения

1. Район расположения образовательного учреждения определяется группой жилых домов, зданий и улично-дорожной сетью с учетом остановок общественного транспорта (выходов из станций метро), центром которого является непосредственно образовательное учреждение;

2. Территория, указанная на схеме, включает:

образовательное учреждение;

стадион вне территории образовательного учреждения, на котором могут проводиться занятия по физической культуре (*при наличии*);

парк, в котором могут проводиться занятия с детьми на открытом воздухе (*при наличии*);

спортивно-оздоровительный комплекс (*при наличии*);

жилые дома, в которых проживает большая часть детей (учеников) данного образовательного учреждения;

автомобильные дороги и тротуары.

3. На схеме обозначены:

расположение жилых домов, зданий и сооружений;

сеть автомобильных дорог;

пути движения транспортных средств;

пути движения детей (обучающихся, воспитанников) в/из образовательного учреждения;

опасные участки (места несанкционированных переходов на подходах к образовательному учреждению, места имевших место случаев дорожно-транспортных происшествий с участием детей-пешеходов и детей-велосипедистов);

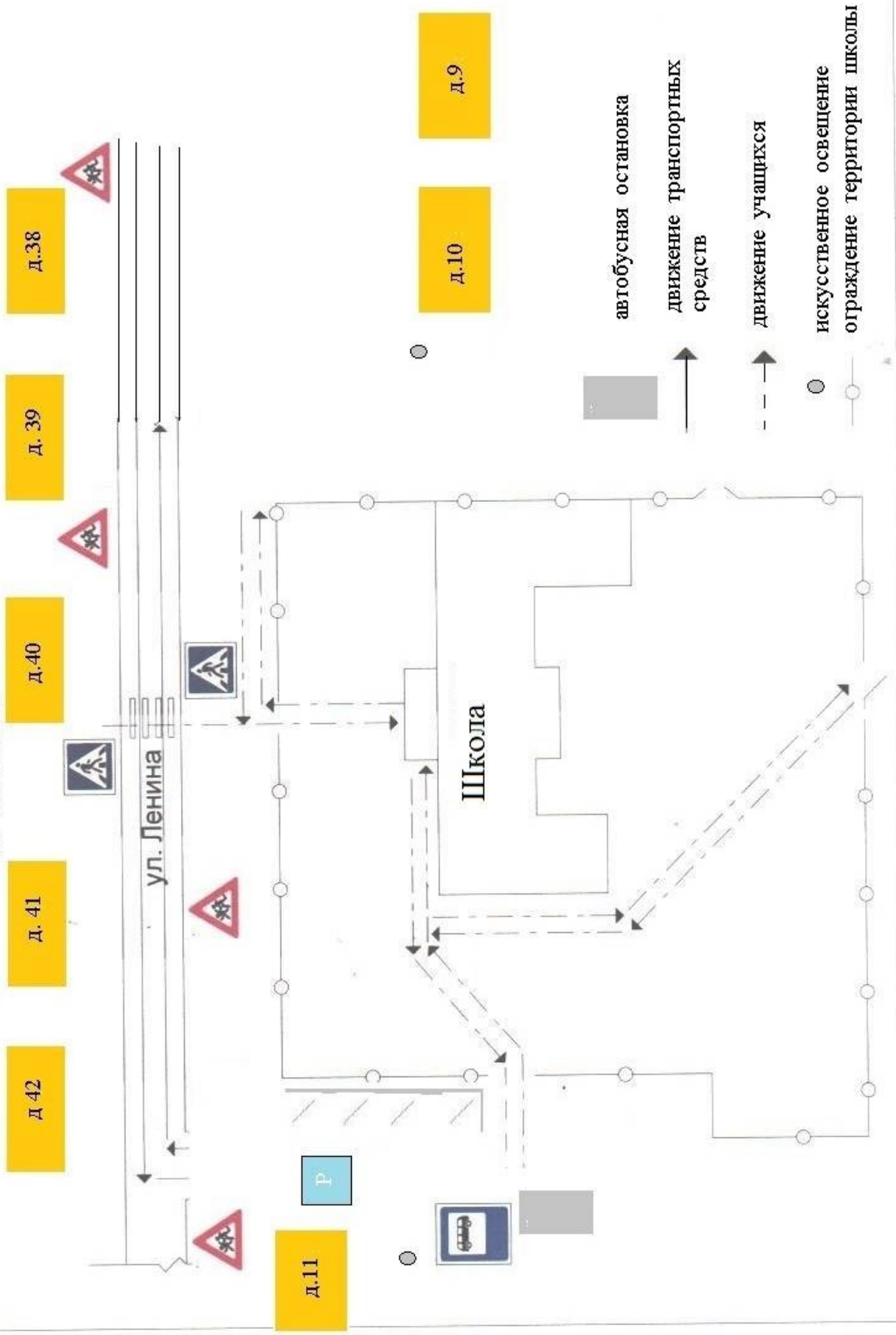
уличные (наземные – регулируемые/нерегулируемые) и внеуличные (надземные и подземные) пешеходные переходы;

названия улиц и нумерация домов.

Схема необходима для общего представления о районе расположения образовательного учреждения. На схеме обозначены наиболее частые пути движения обучающихся от дома (от отдаленных остановок маршрутных транспортных средств) к образовательному учреждению и обратно.

При исследовании маршрутов движения детей необходимо уделить особое внимание опасным зонам, где дети (обучающиеся, воспитанники) пересекают проезжие части дорог не по пешеходному переходу.

2. Схема организации дорожного движения в непосредственной близости от школы с размещением соответствующих технических средств, маршруты движения учащихся и расположение парковочных мест ул. Набережная



Рекомендации к составлению схемы организации дорожного движения в непосредственной близости от образовательного учреждения

1. Схема организации дорожного движения ограничена автомобильными дорогами, находящимися в непосредственной близости от образовательного учреждения.

2. На схеме обозначаются:

здание образовательного учреждения с указанием территории, принадлежащей непосредственно образовательному учреждению (при наличии указать ограждение территории);

автомобильные дороги и тротуары;

уличные (наземные – регулируемые/нерегулируемые) и внеуличные (надземные и подземные) пешеходные переходы на подходах к образовательному учреждению;

дислокация существующих дорожных знаков и дорожной разметки;

другие технические средства организации дорожного движения;

направление движения транспортных средств по проезжей части;

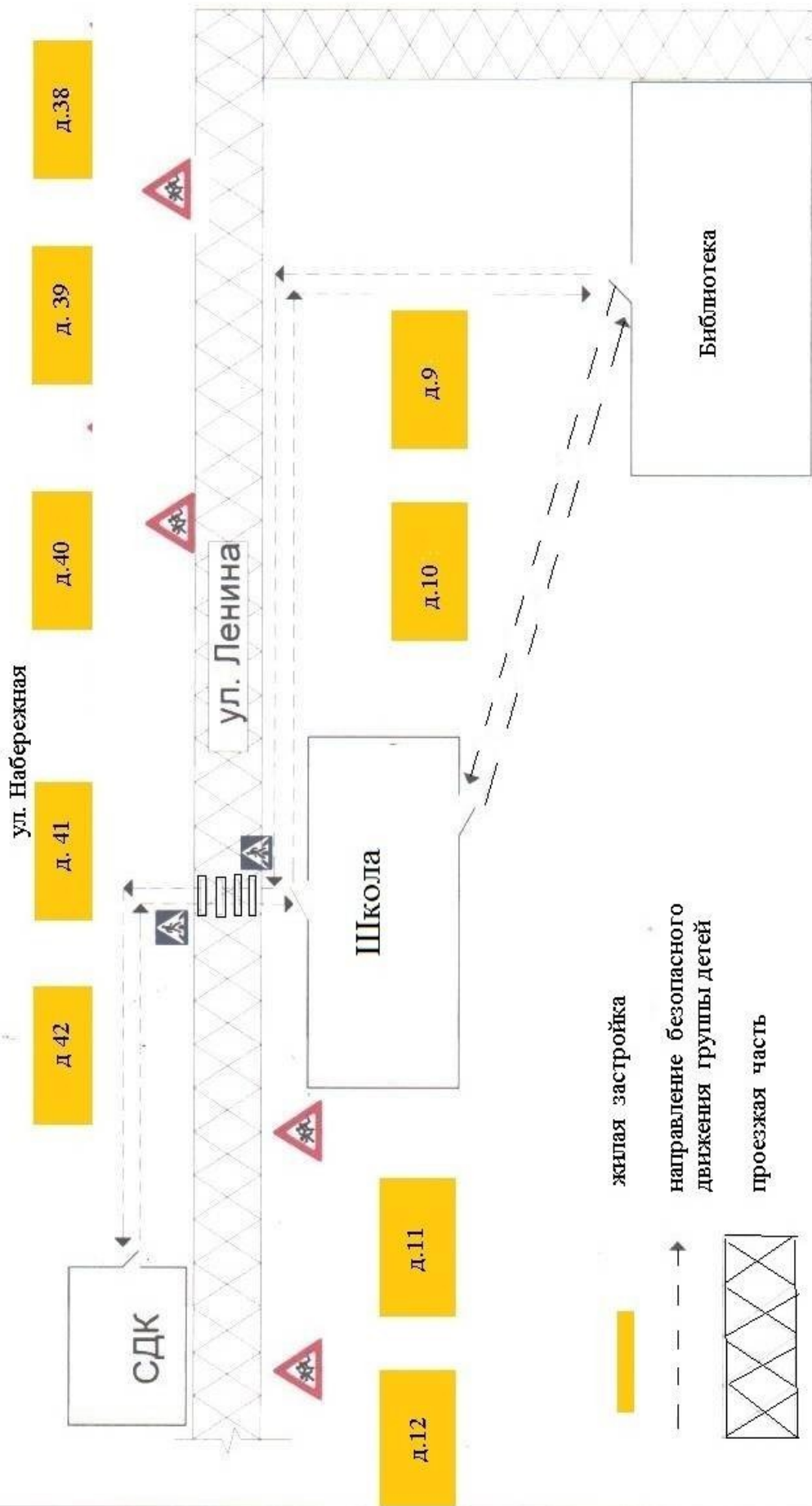
направление безопасного маршрута движения детей (обучающихся, воспитанников).

3. На схеме указано расположение остановок маршрутных транспортных средств и безопасные маршруты движения детей (обучающихся, воспитанников) от остановочного пункта к образовательного учреждения и обратно;

4. При наличии стоянки (парковочных мест) около образовательного учреждения, указывается месторасположение и безопасные маршруты движения детей от парковочных мест к образовательному учреждению и обратно.

К схеме (в случае необходимости) должен быть приложен план мероприятий по приведению существующей организации дорожного движения к организации дорожного движения, соответствующей нормативным техническим документам, действующим в области дорожного движения, по окончании реализации которого готовится новая схема.

3. Маршруты движения организованных групп детей от школы к зданию СДК и Библиотеки

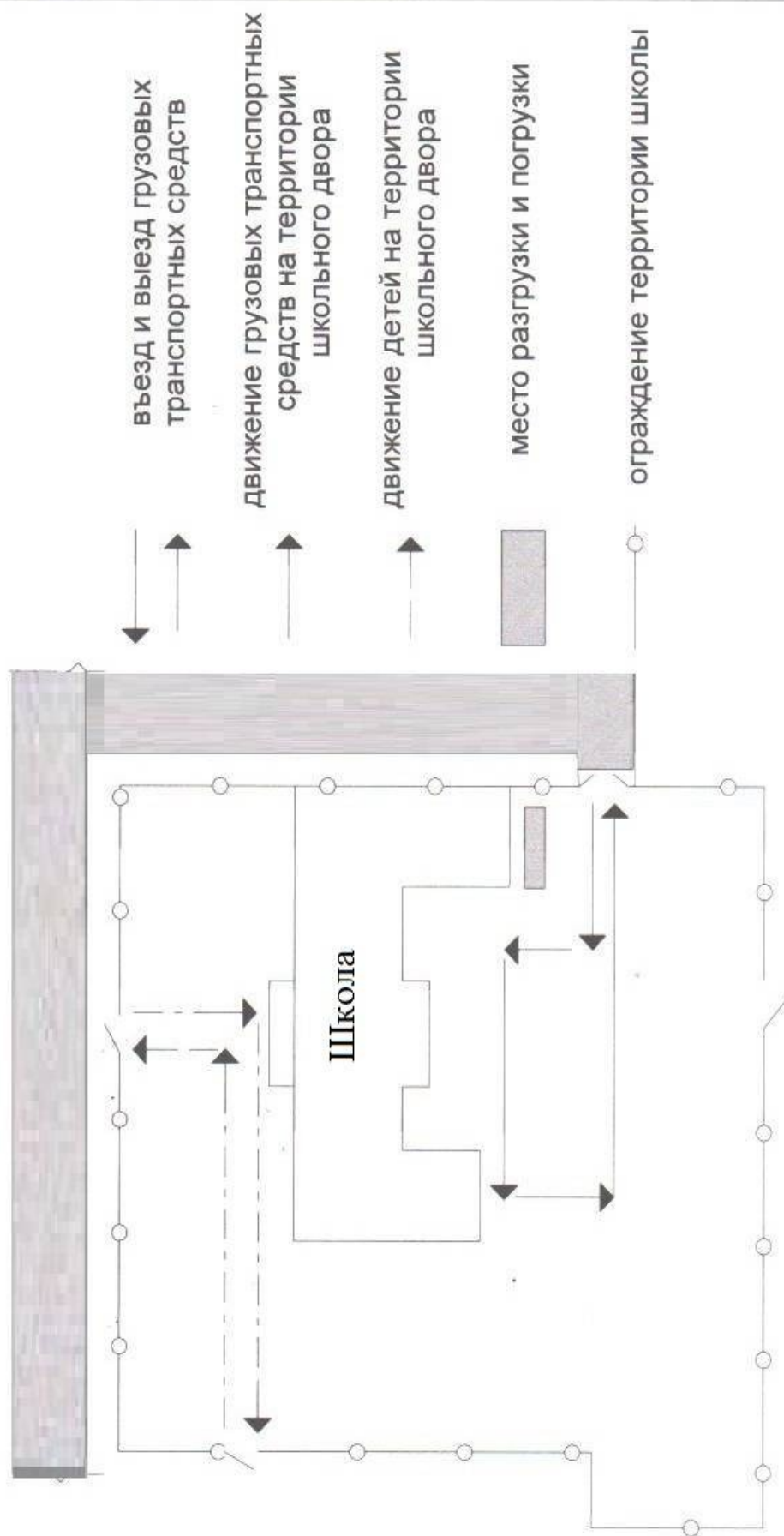


Рекомендации к составлению схемы маршрутов движения организованных групп детей от образовательного учреждения к стадиону, парку или спортивно-оздоровительному комплексу

На схеме района расположения образовательного учреждения указываются безопасные маршруты движения детей от образовательного учреждения к стадиону, парку или спортивно-оздоровительному комплексу и обратно.

Эти схемы должны использоваться преподавательским составом при организации движения групп детей к местам проведения занятий вне территории образовательного учреждения.

4. Пути движения транспортных средств к местам разгрузки/погрузки и рекомендуемые безопасные пути передвижения детей по территории школы



Рекомендации к составлению схемы пути движения транспортных средств к местам разгрузки/погрузки и рекомендуемые безопасные пути передвижения детей по территории образовательного учреждения

На схеме указывается примерная траектория движения транспортных средств на территории образовательного учреждения, в том числе места погрузки/разгрузки, а также безопасный маршрут движения детей во время погрузочно-разгрузочных работ.

В целях обеспечения безопасного движения детей по территории образовательного учреждения необходимо исключить пересечения путей движения детей и путей движения транспортных средств.

II. Информация об обеспечении безопасности перевозок детей специальным транспортным средством (автобусом)

(при наличии автобуса(ов))

1. Общие сведения

Марка ПАЗ 32053 70
Модель 523400
Государственный регистрационный знак С 429 ЕУ 30
Год выпуска 2009 Количество мест в автобусе 22
Соответствие конструкции требованиям, предъявляемым к школьным автобусам соответствует

1. Сведения о водителе(ях) автобуса(сов)

Фамилия, имя, отчество, телефон	Дата принятия на работу	Стаж вождения ТС категории D	Дата предстоящего медицинского осмотра	Период проведения стажировки	Сроки повышения квалификации	Допущенные нарушения ПДД / в том числе через «Глонасс»
Джумалиев Жамбул Гиладжович	25.05.2015	25	28.08.2016	03.05.2015-06.05.2015	-	-

2. Организационно-техническое обеспечение

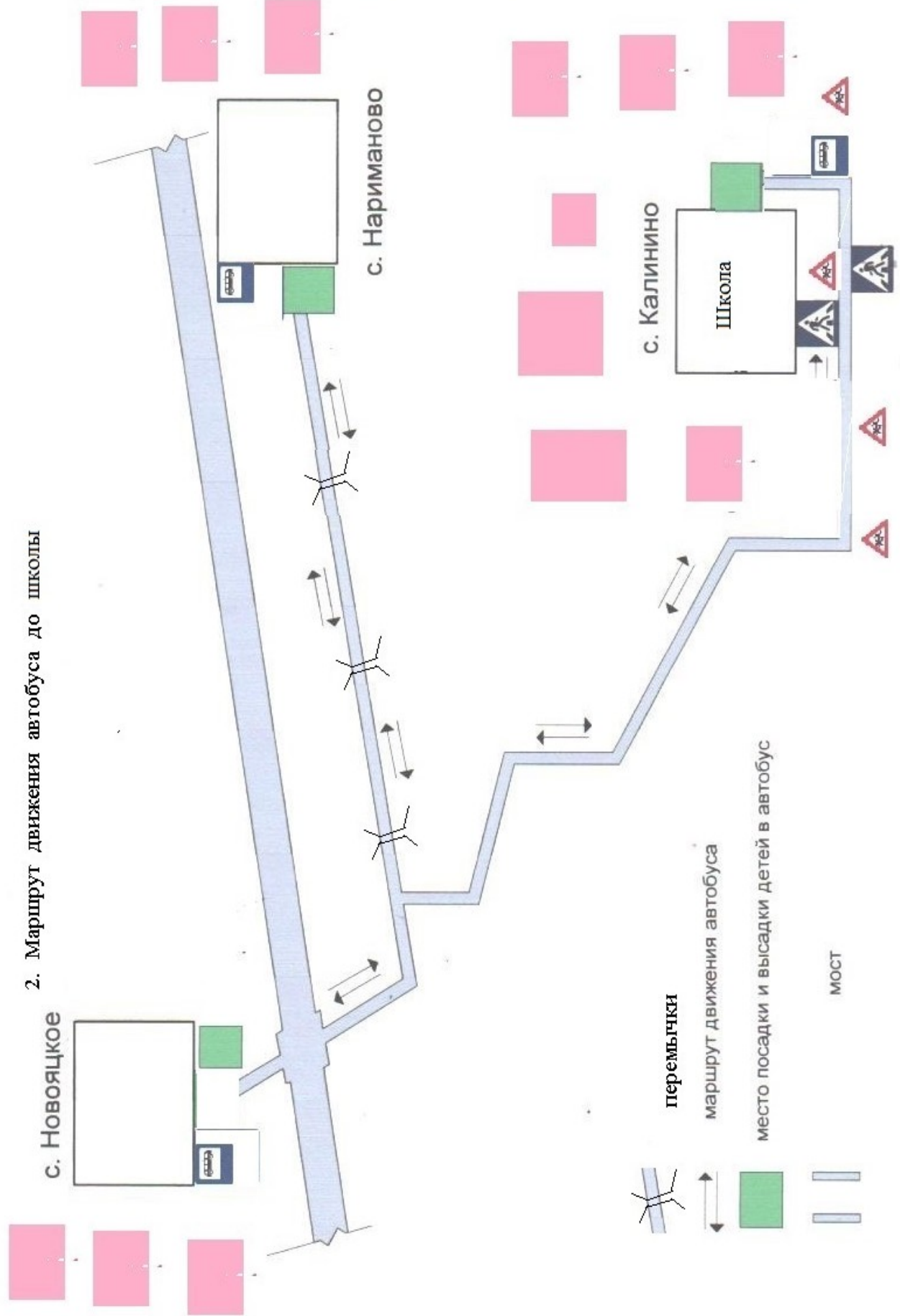
- 1) Лицо, ответственное, за обеспечение безопасности дорожного движения (ФИО): Утебаев Бадил Шамильевич, учитель физики
- 2) Организация проведения предрейсового медицинского осмотра водителя: осуществляет ГБУЗ АО «Володарская РБ» Заплетина Т.В. на основании договора № 1 от 01.01.2015 действительного до 31.12.2015
- 3) Организация проведения предрейсового технического осмотра транспортного средства: Осуществляет Сервисный центр «Агат-Плюс», механик Утебаев Б.Ш.
- 4) Дата очередного технического осмотра сентябрь, 2016 г.
- 5) Место стоянки автобуса в нерабочее время - площадка в школьном дворе Меры, исключающие несанкционированное использование - под охраной, установлена система мониторинга транспорта Автоскан GPS/ Глонасс
- 6) Место ремонта и технического обслуживания автобуса - Сервисный центр «Агат-Плюс»
- 7) Наличие и работоспособность алкозамка. Факты сработки _____

3. Сведения о владельце автобуса

Юридический адрес: 416189, Астраханская область, Володарский район, с. Калинино, ул. Ленина, 9а
Фактический адрес: 416189, Астраханская область, Володарский район, с. Калинино, ул. Ленина, 9а; ул. Калинина, 15

Директор (руководитель) Нурлиев А.Г. 6 – 28 – 32

2. Маршрут движения автобуса до школы



(В случаях, когда осуществляется перевозка детей специальным транспортным средством на экскурсии, спортивные соревнования, в лагеря, к месту сдачи государственной аттестации и единого государственного экзамена, Паспорт безопасности ОУ дополняется схемами маршрута движения специального транспортного средства)

Рекомендации к составлению схемы маршрута движения автобуса до образовательного учреждения

На схеме указываются населенные пункты, через которые следует автобус образовательного учреждения, оборудованные места остановок для посадки и высадки детей в каждом населенном пункте и в иных местах по маршруту движения автобуса; непосредственно населенный пункт, где расположено образовательное учреждение.

На схеме указывается безопасный маршрут следования автобуса образовательного учреждения из пункта А в пункт В, а также обозначены:

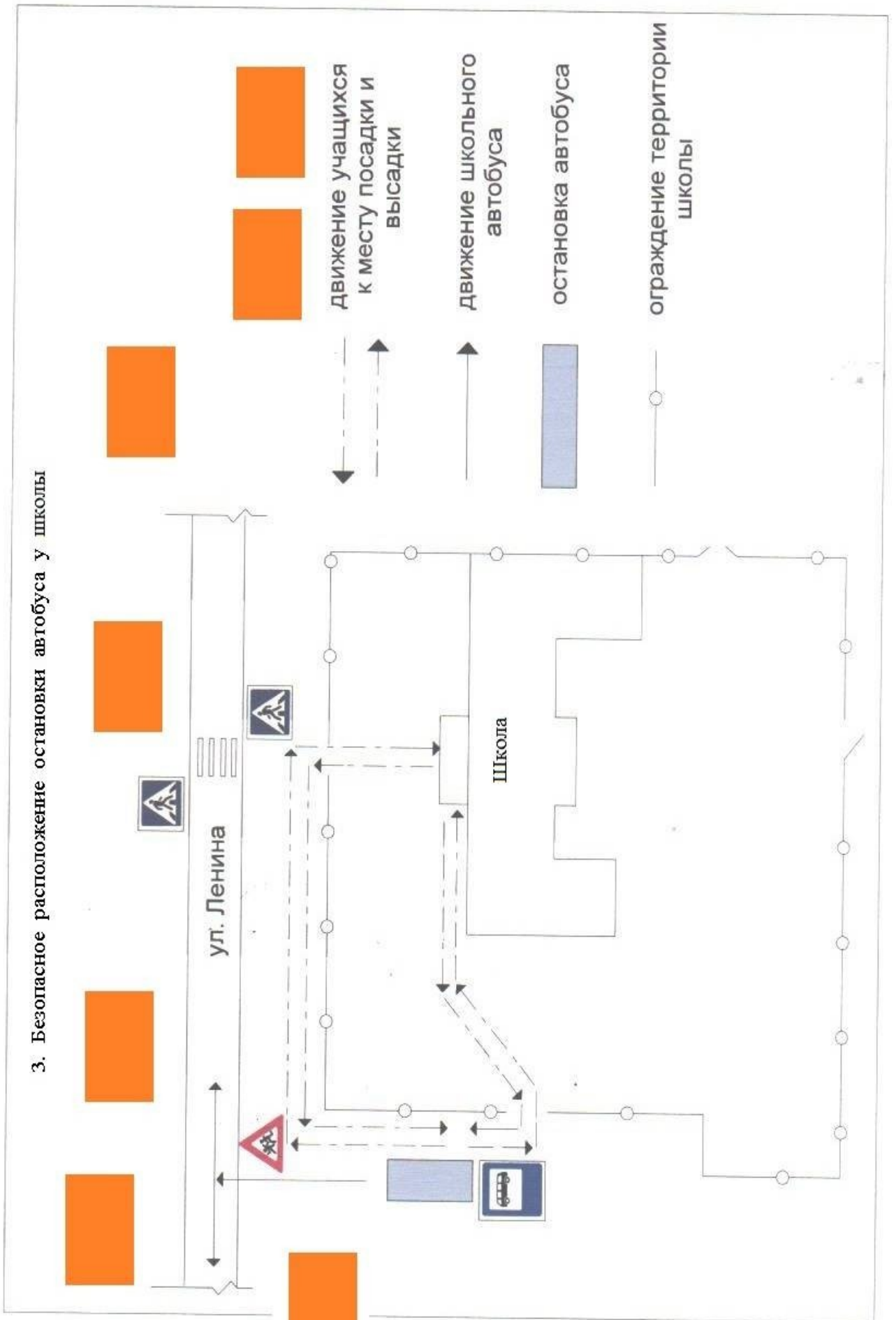
- жилые дома населенных пунктов;
- здание образовательного учреждения;
- автомобильные дороги;
- дислокация существующих дорожных знаков на пути следования автобуса образовательного учреждения;
- пешеходные переходы, пересекающие проезжую часть маршрута движения автобуса образовательного учреждения;
- другие технические средства организации дорожного движения на маршруте движения автобуса образовательного учреждения.

Дополнительно, при наличии трудных (опасных) участков дорог по пути следования автобуса, представляется целесообразным давать их подробное описание с рекомендациями по безопасному преодолению.

Кроме того, рекомендуется дополнять паспорт фотоматериалами с изображением таких участков, а также с изображениями остановочных пунктов и мест ожидания.

В случаях, когда осуществляется перевозка детей специальным транспортным средством на экскурсии, спортивные соревнования, в детские оздоровительные лагеря, к месту сдачи государственной аттестации и единого государственного экзамена, Паспорт безопасности маршрута движения автобуса образовательного учреждения дополняется соответствующими схемами дополнительных маршрутов движения специального транспортного средства (автобуса).

3. Безопасное расположение остановки автобуса у школы



Рекомендации к составлению схемы расположения остановки автобуса у образовательного учреждения

На схеме указывается подъезд в оборудованный «карман» или другое оборудованное место для посадки и высадки детей из автобуса у образовательного учреждения, и дальнейший путь движения автобуса по проезжей части, а также безопасный маршрут движения детей (обучающихся, воспитанников) от остановки автобуса у образовательного учреждения.

На схеме обозначены:

жилые дома района расположения образовательного учреждения;

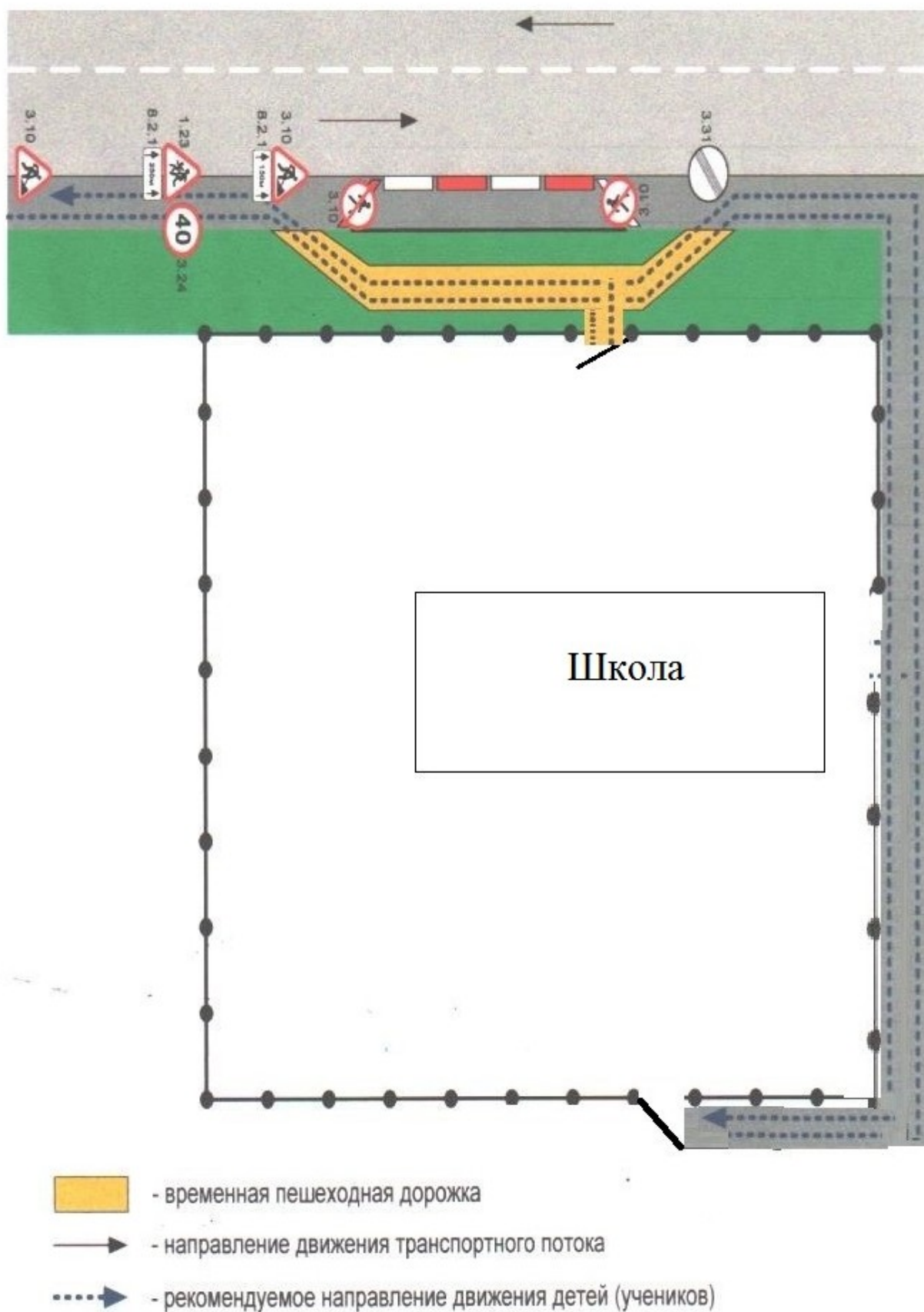
здание образовательного учреждения;

ограждение территории образовательного учреждения (*при наличии*);

автомобильные дороги.

Приложение

План-схема пути движения транспортных средств и детей при проведении дорожных ремонтно-строительных работ вблизи школы



Рекомендации к составлению план-схемы пути движения транспортных средств и детей (учеников) при проведении дорожных ремонтно-строительных работ вблизи образовательного учреждения

На схеме указывается место производства дорожных ремонтно-строительных работ, его обустройство дорожными знаками и ограждениями, иными техническими средствами организации дорожного движения, а также безопасный маршрут движения детей (обучающихся, воспитанников) к образовательному учреждению с учетом изменения маршрута движения по тротуару.

На схеме обозначены:

- участок производства дорожных ремонтно-строительных работ;
- автомобильные дороги;
- тротуары;
- альтернативные пути (обходы места производства дорожных ремонтно-строительных работ пешеходами и объезды транспортными средствами);
- здание образовательного учреждения;
- ограждение территории образовательного учреждения *(при наличии)*.